

Canal :

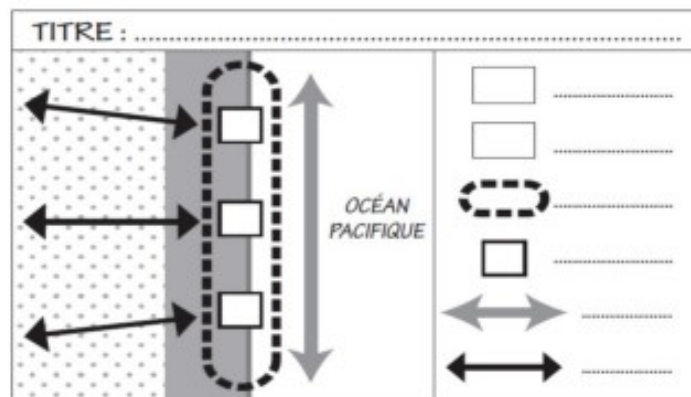
JE RETIENS

Façade maritime :

ZIP :

Complétez le schéma avec les mots suivants :
façade maritime, route maritime,
littoral, arrière-pays, port, routes terrestre



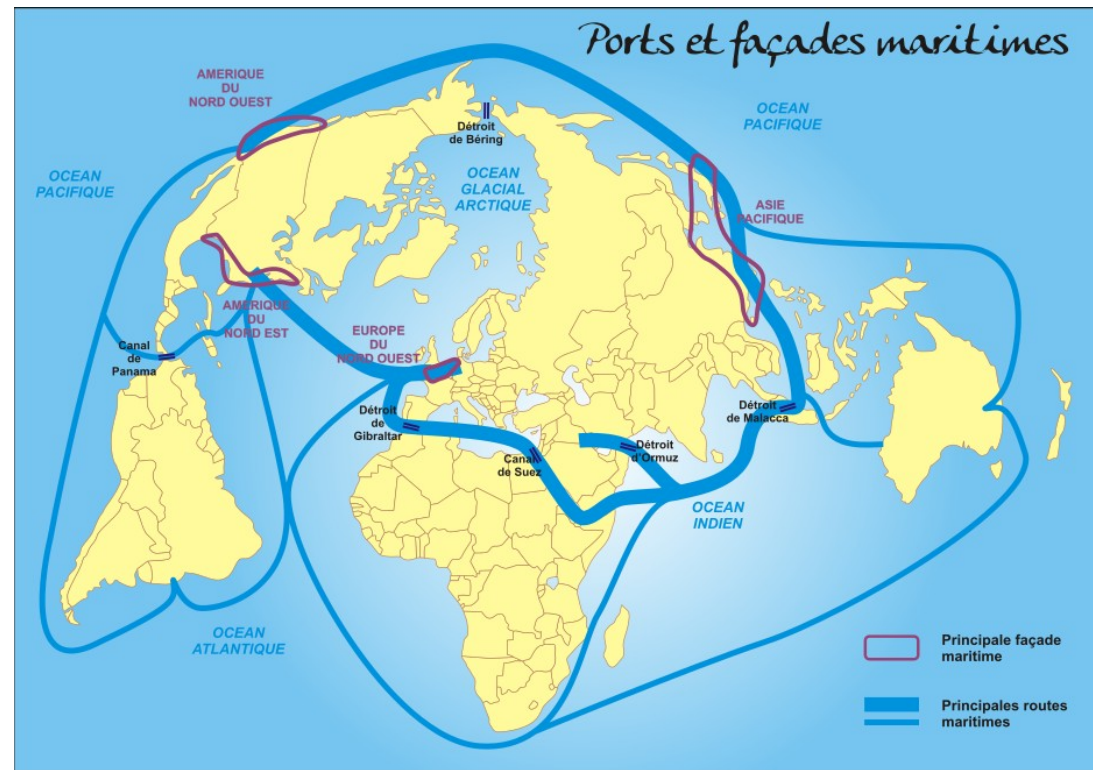

JE COMPRENDS



Bilan :

[illegible]

Le trajet du St. Exupéry, au cœur de la mondialisation des échanges maritimes



Nommez ces lieux et localisez les par des flèches.
Entourez en rouge les points de passages stratégiques et en bleu les ports. Sur la carte, repassez et nommez en rouge les grandes façades maritimes.